



Rosée de Mai 1 ^{er} Mai 2024			
Mini parcours			
Départ libre à partir de 9h00			
	Route	Km +	Km -
Eglise de Marsilly	D106	0	30
D106 direction Nord	D106	0	30
D106 à gauche	D106	0,6	30
D106 / Rue du Château d'Eau en face		1,0	29
D105 à gauche	D105	1,5	29
Eslandes D105 / D202E1 à droite dir Eglise	D202E1	3,2	27
Rond point 4ème sortie	D202E1	6,6	24
D202E1 / D9 à gauche	D9	7,7	23
D9 / D20 en face	D20	8,3	22
Pont des Prieurs	D20	9,8	21
Andilly D20 / Rue du Bel Ebat à droite		10,8	20
Rue St Nicolas à gauche		11,3	19
D112 à droite	D112	11,6	19
D112 à droite direction Vérines	D112	15,2	15
Longèves A droite direction Rouzille		15,8	15
A droite		16,0	14
St-Ouen-d'Aunis D202 à droite	D202	19,1	11
D202 / D202E1 à gauche	D202E1	19,8	11
D202E1 / D20 à gauche	D20	21,2	9
Villedoux D106 à droite dir Marsilly	D106	23,7	7
D106 direction Marsilly	D106	27,4	3
Nantilly D106 à gauche	D106	29,4	1
D106 à droite	D106	29,7	1
Eglise de Marsilly		30,4	0

30

17

OPENRUNNER : 18172518

SECOURS : 15 ou 112

ORGANISATEUR : 06 15 18 54 86

Ne pas jeter sur la voie publique

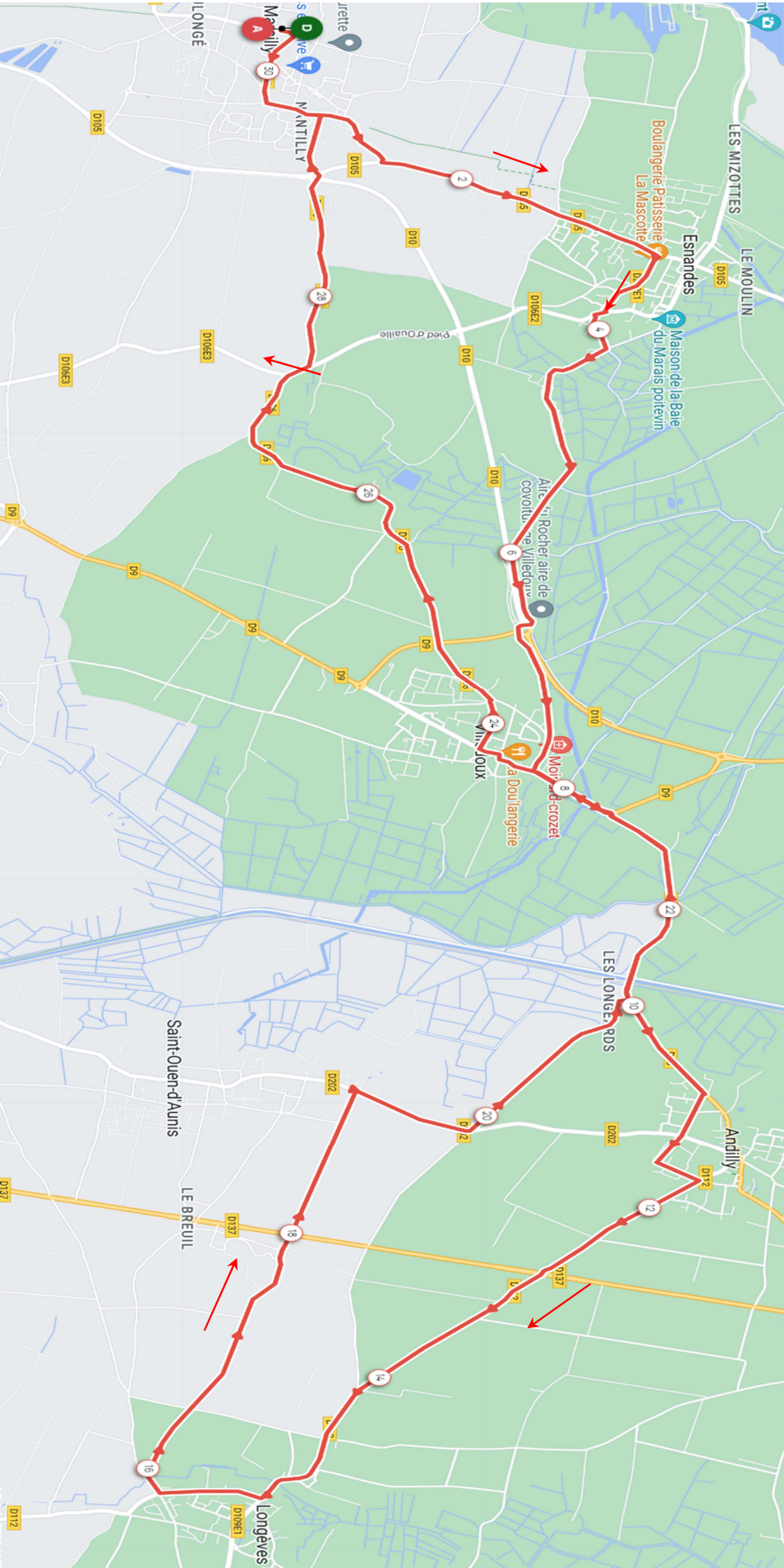


RANDONNEURS ROCHELAIS

ROSEE DE MAI

MINI PARCOURS

OPENRUNNER : 18172518





		Rosée de Mai 1 ^{er} Mai 2024		
		Route	Km +	Km -
		Petit parcours		
		Départ 9h00		
17	Eglise de Marsilly D106 direction Nord	D106	0	80
	D106 direction Nord	D106	0	80
	D106 à gauche	D106	0,6	79
	D106 / Rue du Château d'Eau en face		1,0	79
	D105 à gauche	D105	1,5	79
	Esnandes	D105	3,2	77
	Charron		8,5	72
	Bourg Chapon		9,5	71
	Rond-point en face direction Marans	D105	10,7	69
	Marans D105 / D114 dir. Marans Centre	D114	17,3	63
	St-Jean-de-Liversay D114/C122 à G dir Thairé	C122	28,2	52
	C122 / D109E en face	D109E	30,5	50
	Thairé-le-Fagnoux à droite dir La Sèvre		32,5	48
	A droite le long de la Sèvre Niortaise		34,0	46
Prendre le pont au dessus de la Sèvre	D25B	44,2	36	
85	Le Pont de Vix	D25B	45,3	35
	Au rond-point D25B / D25 direction Vix	D25	46,7	33
	A gauche après le canal		47,4	33
	Prendre D938T à gauche	D938T	50,5	30
	Rond-point à gauche direction Le Quaireau		56,9	23
	Ravitaillement		57,1	23
17	Après pont du canal de Pomère à droite		57,4	23
	Marans traverser D137		61,3	19
	Prendre D105 direction Charron	D105	62,6	17
	Bourg Chapon puis Charron	D105	70,1	10
	Esnandes	D105	76,6	3
	A droite direction Nantilly		78,6	1
Eglise de Marsilly		80,1	0	

80

OPENRUNNER : 18172521

SECOURS : 15 ou 112

ORGANISATEUR : 06 15 18 54 86

Ne pas jeter sur la voie publique

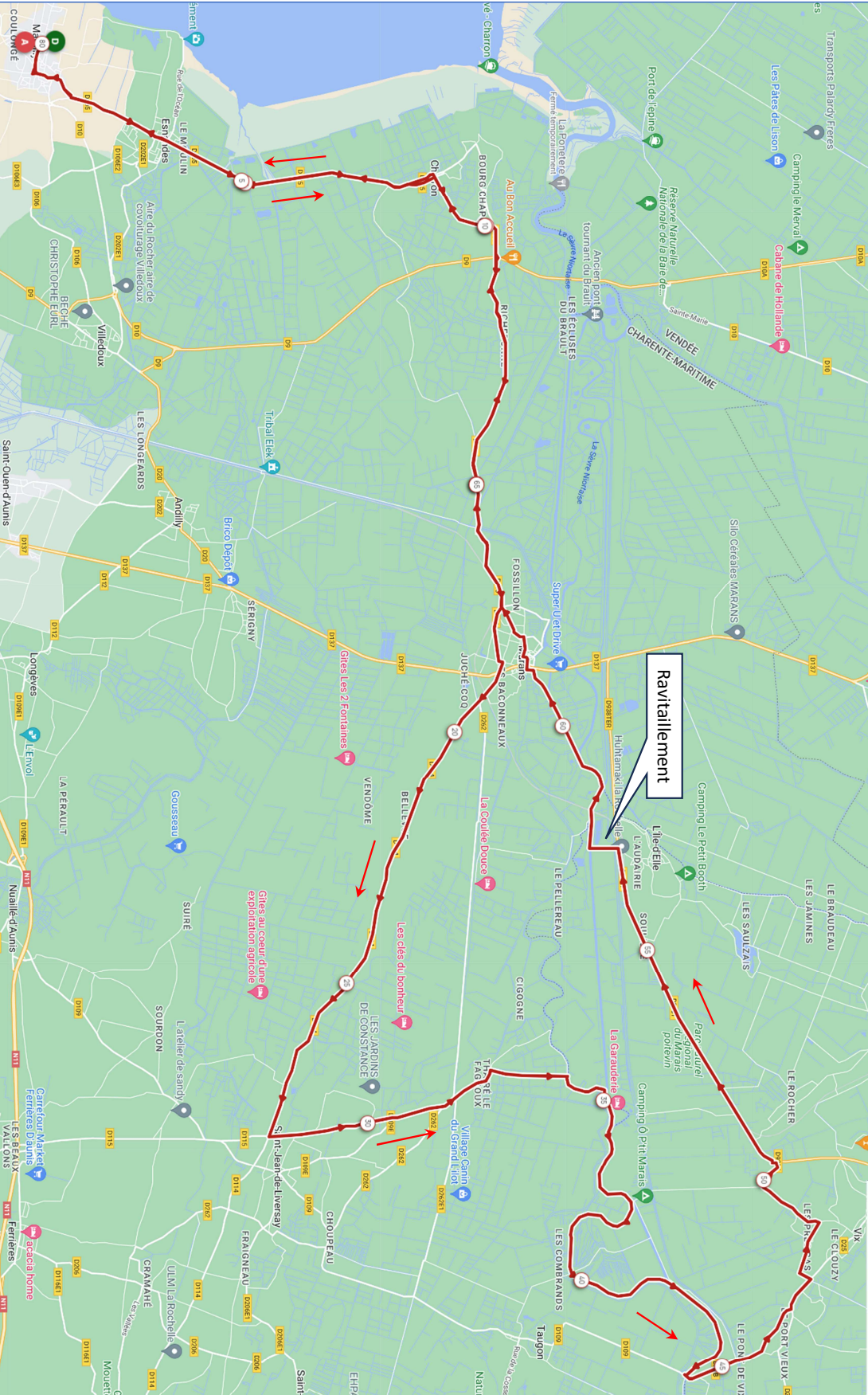


RANDONNEURS ROCHELAIS

ROSEE DE MAI

PETIT PARCOURS

OPENRUNNER : 18172521





Rosée de Mai 1 ^{er} Mai 2024 Grand parcours Départ 8h30		Route	Km +	Km -
17	Eglise de Marsilly D106 direction Nord	D106	0	93
	D106 à gauche	D106	0,6	92
	D106 / Rue du Château d'Eau en face		1,0	92
	D105 à gauche	D105	1,5	92
	Esnandes	D105	3,2	90
	Charron		8,5	85
	Bourg Chapon		9,5	84
	Rond-point en face direction Marans	D105	10,7	82
	Marans D105 / D114 dir. Marans Centre	D114	17,3	76
	St-Jean-de-Liversay D114/D109 G dir. Taugon	D109	28,7	64
	Quitter D109 à droite avant canal de la banche		33,1	60
	Prendre D116 à gauche	D116	36,3	57
	85	La Ronde	D116	38,3
A droite le long de la Sèvre dir. Embarcadère			41,3	52
Ecluses de Bazoin			42,4	51
Prendre D25C à gauche		D25C	45,8	47
Poursuivre sur D25		D25	46,2	47
La Grande Bernegoue		D25	48,4	45
Maillé		D25	50,8	42
Vix		D25	57,8	35
Le Gué-de-Velluire à gauche avant pont			63,6	29
L'île-d'Elle			69,2	24
Ravitaillement			70,0	23
Après pont du canal de Pomère à droite			70,4	23
17		Marans traverser D137		74,3
	Prendre D105 direction Charron	D105	75,6	17
	Bourg Chapon puis Charron	D105	83,2	10
	Esnandes	D105	89,7	3
	A droite direction Nantilly		91,5	2
	Eglise de Marsilly		93,0	0

93

OPENRUNNER : 18172524

SECOURS : 15 ou 112

ORGANISATEUR : 06 15 18 54 86

Ne pas jeter sur la voie publique

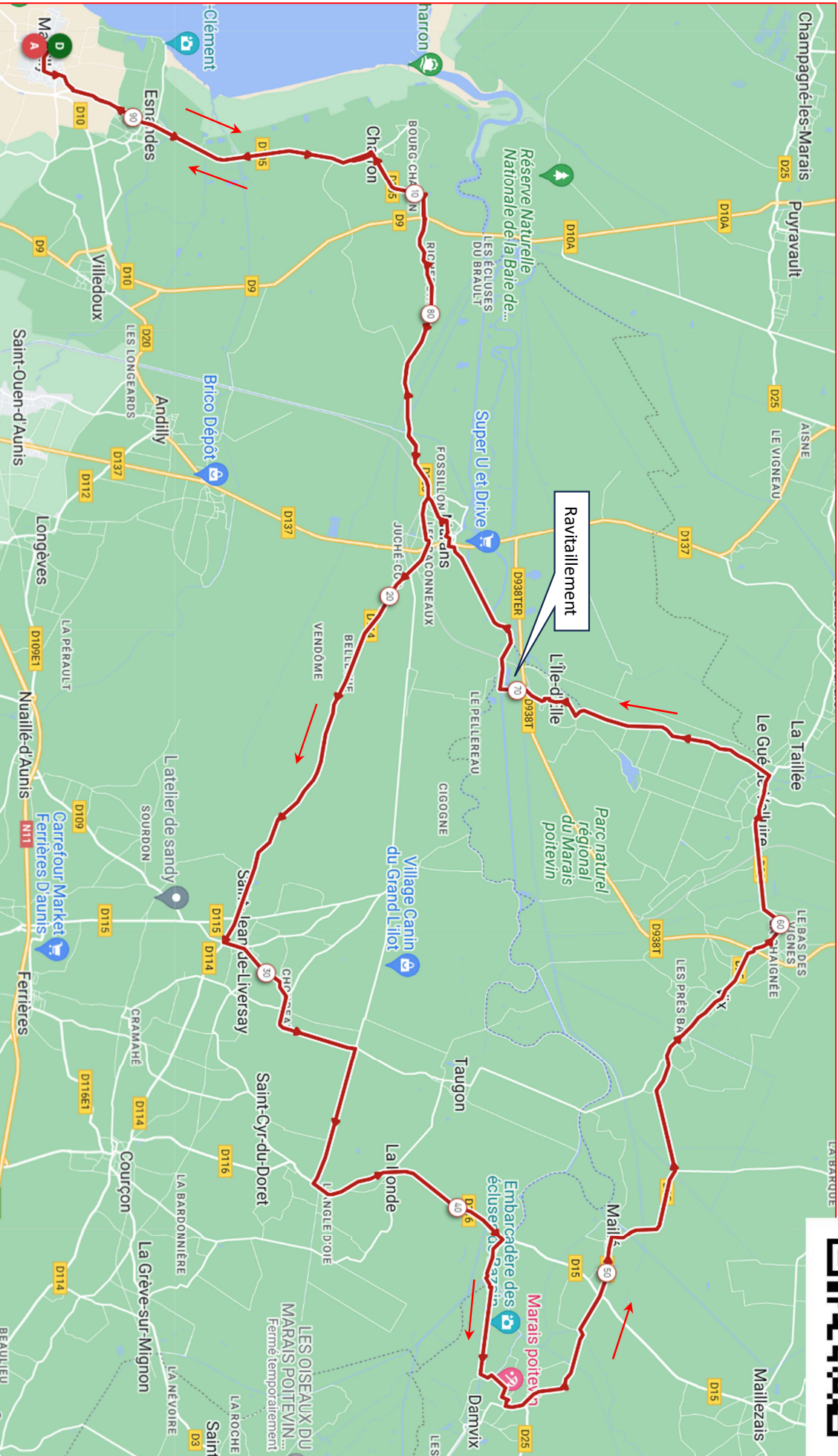


RANDONNEURS ROCHELAIS

ROSEE DE MAI

GRAND PARCOURS

OPENRUNNER : 18172524





Rosée de Mai 1^{er} Mai 2024 - GRAVEL		Route	Km +	Km -
Départ 9h00				
	Eglise de Marsilly rue du Port vers la mer		0	61
	A droite après Ets Bideau suivre la côte		1,7	59
	Chemin cycliste après cabane de Manu		4,4	57
	Esnandes Rue Patrice Walton à 180°		6,6	54
	Esnandes Rue du Moulin en face		6,8	54
	Traverser D105, chemin blanc en face		7,2	54
	D202E1 à gauche direction Villedoux	D202E1	9,2	52
	Villedoux D9 à droite dir. La Rochelle	D9	12,9	48
	Villedoux rue de la Paix à gauche		13,0	48
	Villedoux rue du Fiton		13,1	48
	En face vers la Vélodyssée		13,3	48
	Suivre canal à gauche vers le nord		14,8	46
	Passer sous le pont des Prieurs		15,8	45
	Ecluses d'Andilly passer au dessus du canal		17,9	43
	Chemin à droite		19,6	41
	Andilly stade Yves Auteffee		21,1	40
	A droite sens interdit sauf cycles		21,5	40
17	Se diriger vers le dépôt de granulats		22,4	39
	A gauche sur D202	D202	23,7	37
	A gauche après porte fortifiée		24,9	36
	St-Ouen-d'Aunis contourner maisons		25,7	35
	A gauche rue des Ilots		27,2	34
	Pont de Mouilleped		30,3	31
	A gauche chemin des épinettes		30,4	31
	Traverser D107		34,8	26
	Contourner Cardiocéan et terrain sport		36,4	25
	Puilboreau traverser D9		39,0	22
	Le Payaud		41,0	20
	Passer sous la D105		42,4	19
	La Genillière		45,9	15
	Château de la Faucherie		48,2	13
	L'Houmeau		49,8	11
	Suivre côte à droite vers le nord		51,0	10
	Port du Plomb, suivre côte		52,5	9
	Eglise de Marsilly		61,0	0

61

OPENRUNNER : 18196414

SECOURS : 15 ou 112

ORGANISATEUR : 06 15 18 54 86

Ne pas jeter sur la voie publique



RANDONNEURS ROCHELAIS

ROSEE DE MAI

GRAVEL

OPENRUNNER : 18196414

